








**Légende**

**AC : PROTECTION DU PATRIMOINE**

-  AM inscrit
-  AM partiellement inscrit
-  zone de protection (PDA)

**AS : CONSERVATION DES EAUX**

- AS1 : protection des eaux potables (Bagneux)
-  puit de captage
-  périmètre de protection - éloigné
-  périmètre de protection - rapproché
-  périmètre de protection - immédiat

**EL : UTILISATION DE RESSOURCE**

- EL3 : servitude de halage et de marche-pied
- zone non représentée

**I : ENERGIE**

- I3 : GAZ (GRDF)
-  consommation de gaz
-  zone de protection


**PM : RISQUES NATURELS**

- PPRI Val d'Allier (nord de Moulins)
-  Zone bleue
-  zones d'inondation et moyen situées en secteur urbanisé
-  Zone rouge
- correspond aux zones d'aléas les plus fortes quel que soit leur degré d'urbanisation ou d'équipement et aux zones inondables non urbanisées ou peu urbanisées quel que soit leur niveau d'aléas

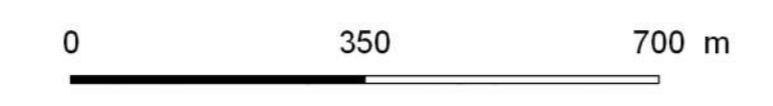
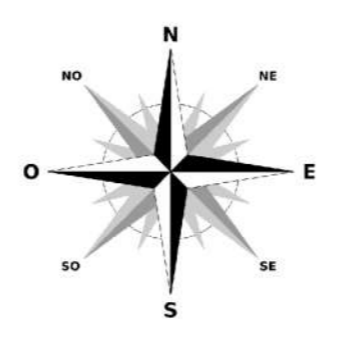
**INT1 : CIMETIERE**

-  cimetière
-  zone de protection

**T : TRANSPORT**

- T1 : voie ferrée ( SNCF- RESEAU)
-  zone de protection

-  limite de territoire communal



Bureau d'études OXYRIA  
1331 Route Royale - 42470 FOURNEAUX  
04 77 62 48 57  
oxyria.fourneaux@oxyria.fr

échelle : 1/2000  
Février 2024

